

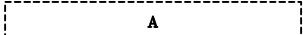

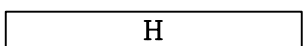



















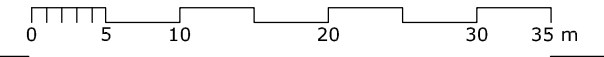
LEPPEMÄRGID


-  Planeeringuala piir
-  Olemasolev krundipiir
-  Olemasolev asfaltkattega sõidutee
-  Olemasolev juurdepääs
-  Olemasolev hoone
-  Olemasolev veetrass / hüdrant
-  Olemasolev kanalisatsioonitrass
-  Olemasolev sadeveekanalisatsioon
-  Olemasolev soojatrass
-  Olemasolev sidetrass
-  Olemasolev madalpinge maakaabel
-  Olemasolev madalpinge õhuliin
-  Olemasolev keskpinge maakaabel
-  Tehnovõrgu kaitsevöönd

-  Olemasolev lehtpuu / okaspuu / viljapuu / põõsas
-  Olemasolev hekk
-  Olemasolev rajatis
-  Olemasolev tänavavalgusti
-  Olemasolev muruala
-  Sõidukite liikumissuund
-  Avalikult kasutatava tee kaitsevöönd
-  Olemasolev piirdeaed

MÄRKUSED

1. Planeeringuala suurus on ca 0,97 ha.
2. Geodeetilise alusplaani on koostanud Geoterra OÜ aprill 2022.a, M 1:500, töö nr 157-2022.



 <p>RUUMI MAASTIKUARHITEKTUUR</p> <p>Ruumi Grupp OÜ Mäe 24, 51008 Tartu Reg. nr: 12042771</p> <p>www.ruumi.ee Info@ruumi.ee tel: 56 609 144</p>	Töö nimetus: Pärna tänav 3 kinnistu ja lähiala detailplaneering		Joonis: Olemasolev olukord	
	Asukoht: Põltsamaa linn	Allkiri:	Töö number: DP-14/03-2022	
	Huvitatud isik: Põltsamaa Vallavalitsus		Möötkava: M 1:500	
	Planeerija: Laura Andla	Allkiri:	Mõõtkava: M 1:500	Formaat: A3
		Joonise nr: 2	Kuupäev: 31.08.2022	