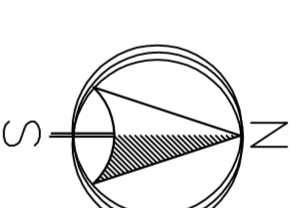
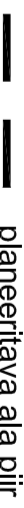
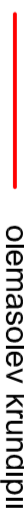












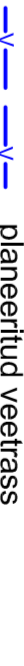

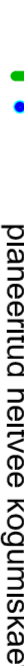
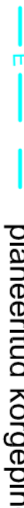
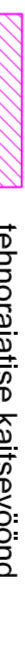
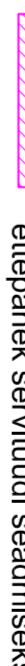





Kõpu veehoidla puhkeala detailplaneering tehnoõrkkude planeering M 1:1000



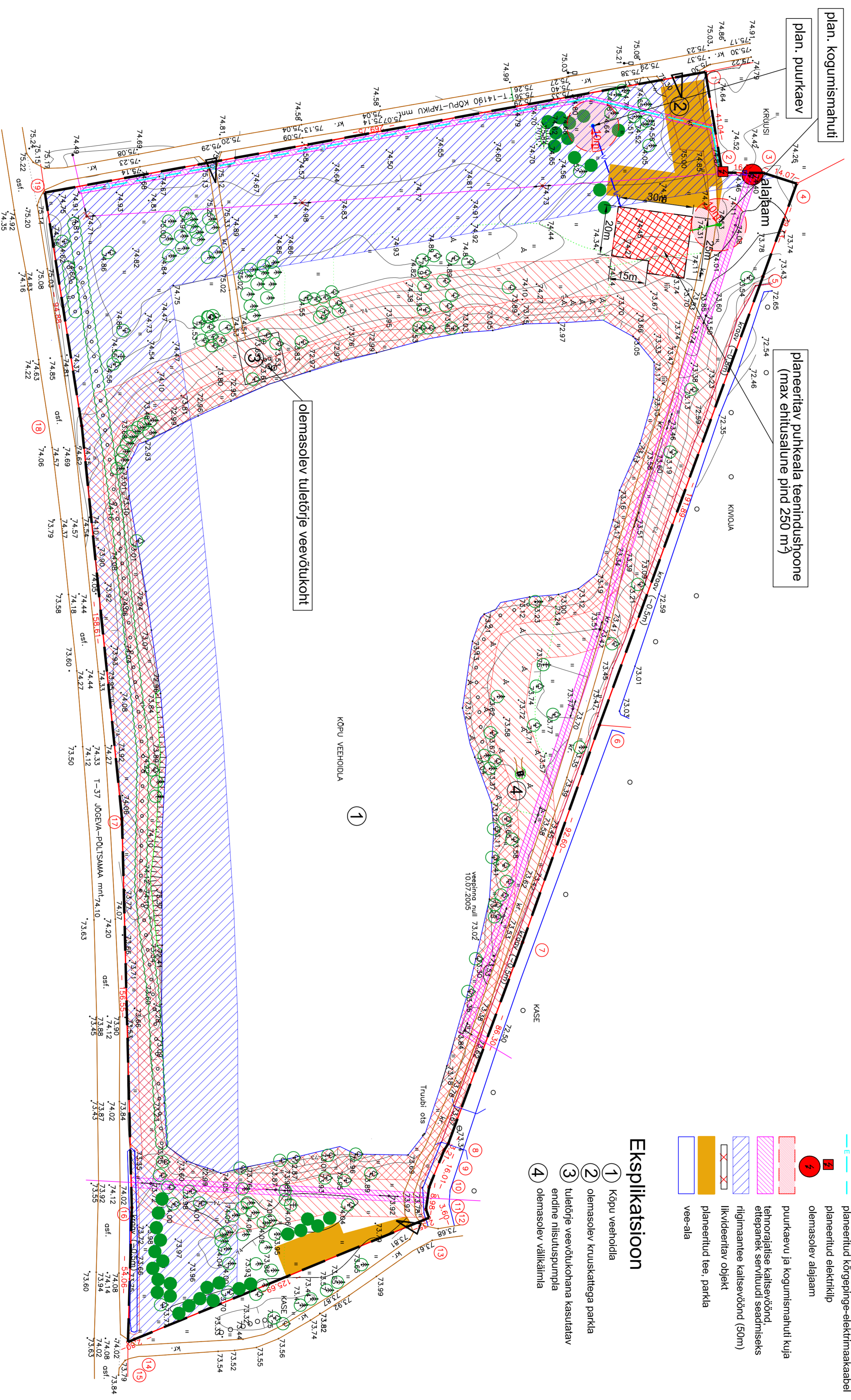
Leppemärgid

-  planeeritava ala piir
-  olemasolev krundpiir
-  veekogu kaldal ehituskeeluvöönd (25m)
-  veekogu kaldal veekaitsevöönd (veehoidlalt 10m, kraavilt 1m)
-  planeeritud hoonestusala
-  olemasolev / planeeritav puu
-  olemasolev okaspuuühik
-  olemasolev tee, parkla
-  planeeritud juurdepääs krunstile
-  olemasolev madalpinge-elektriliin
-  olemasolev kõrgepinge-elektriliin
-  olemasolev sisetiliin
-  planeeritud veetrass
-  planeeritud kanaliseerimisrass
-  planeeritud heitvee kogumiskaev / purrkaev
-  planeeritud kõrgepinge-elektrimaakaabel
-  planeeritud elektriliin
-  olemasolev alajaam

-  purrkaevu ja kogumismahuti kuja
-  tehnorajalise kaitsevöönd ettepanek servitudi seadmiseks
-  riigimaantee kaitsevöönd (50m)
-  likvideeritav objekt
-  planeeritud tee, parkla
-  vee-ala

Eksplikatsioon

- 1 Kõpu veehoidla
- 2 olemasolev kruuskatega parkla
- 3 tuletojre veevõtukohtana kasutatav endine niiskusumpila
- 4 olemasolev väikjalma




olemasolev tuletojre veevõtukoht

plan. kogumismahuti

planeeritav puhkeala teenindushoone
(max ehitusala pind 250 m²)

Märkused

1. Digitaalse geodeetilise alusplaanil täpsusastmega 1:1000 on koostanud OÜ Põltsamaa Maamöödubüroo (066 nr. 38-05GEO). Mõõdistused on teostatud juulis 2005 a.
2. Käesoleva loomise lahutamatu osana on Kõpu veehoidla puhkeala detailplaneeringu seletuskiri, mis täiendab antud joonist ning millega ei ole samuti ette nähtud käsitleda eraldi osana.

		PAUSSI VALLVALITSUS	
INSERNERITAJA TÄHE Sõ. 50108 WENNA TEL. 7 260 7365	JÕGEVA MAAKOND PAUSSI VALD KÕPU KÜLA KÕPU VEEHOIDLA PUHKKEALA DETAILPLANEERING	STADIUM	LEHT
KOOSTAS K. HARRIHT	05.2006	DP	3
TEHNOVÕRKKUDE PLANEERING M 1:1000	IB 34/2005	LEHT	5