

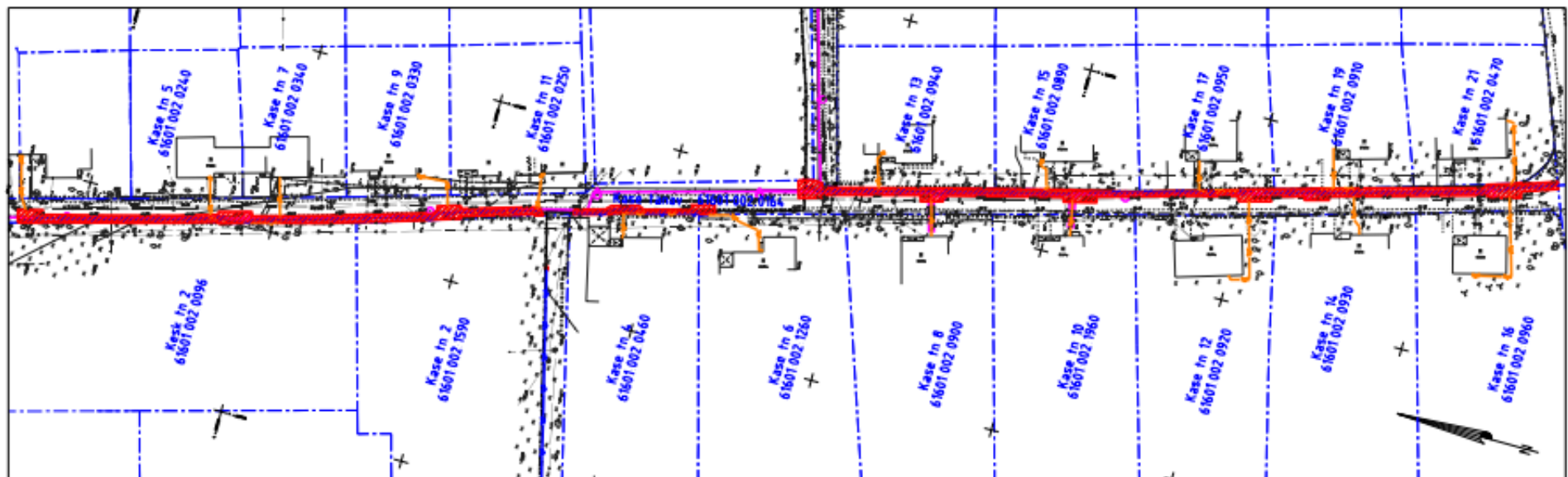
ISIKLIKU KASUTUSÕIGUSEGA ALA PLAAN

Kinnistu: Kase Tänav

Põltsamaa vald, Jõgevamaa

Katastri tunnus: 61601.002.0164

1:1500



Kasutusõigusega ala kokku: 825 m²

Trassi pikkus: 400 m

Kaitsevoendid

-Maakaabli kaitsevoend on 1 m äärmistest kaablist.

-Liitumis-ja jaotuskilbi kaitsevoend on 2m kilbi seintest.

- | | |
|---|----------------------------------|
|  | Isikliku kasutusõiguse ala |
|  | 1W1 |
|  | Projekteeritud 0,4 kV maakaabel |
|  | 1W1 |
|  | Projekteeritud tarbija maakaabel |
|  | Projekteeritud liitumiskilp |
|  | Projekteeritud jaotuskilp |

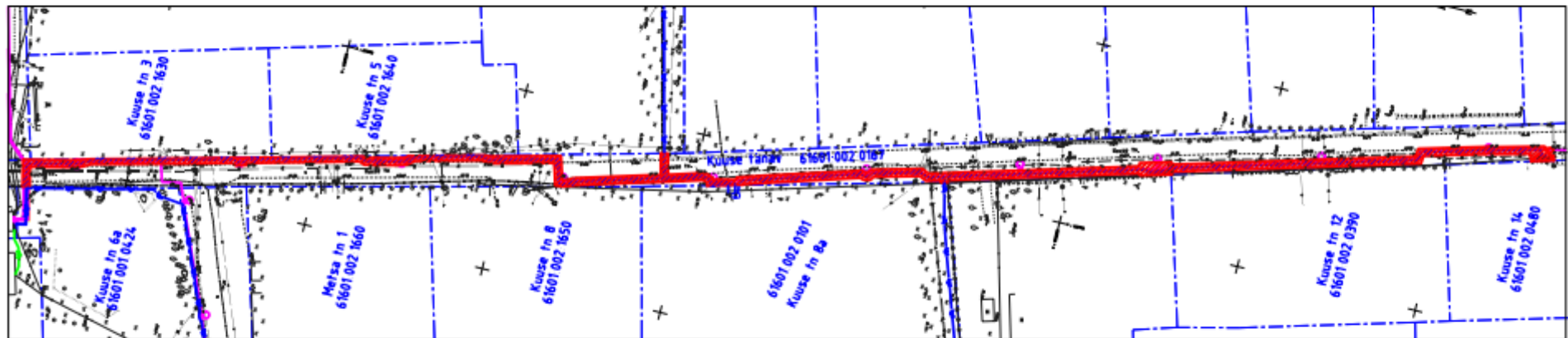
ISIKLIKU KASUTUSÕIGUSEGA ALA PLAAN

Kinnistu: Kuuse Tänav

Põltsamaa vald, Jõgevamaa

Katastri tunnus: 61601.002.0167

1:1500








Kasutusõigusega ala kokku: 850 m

Trassi pikkus: 416 m

Kaitsevoendid

-Maakaabli kaitsevoond on 1 m aarmistest kaablist.

-Liitumis- ja jaotuskilbi kaitsevoond on 2m kilbi seintest.

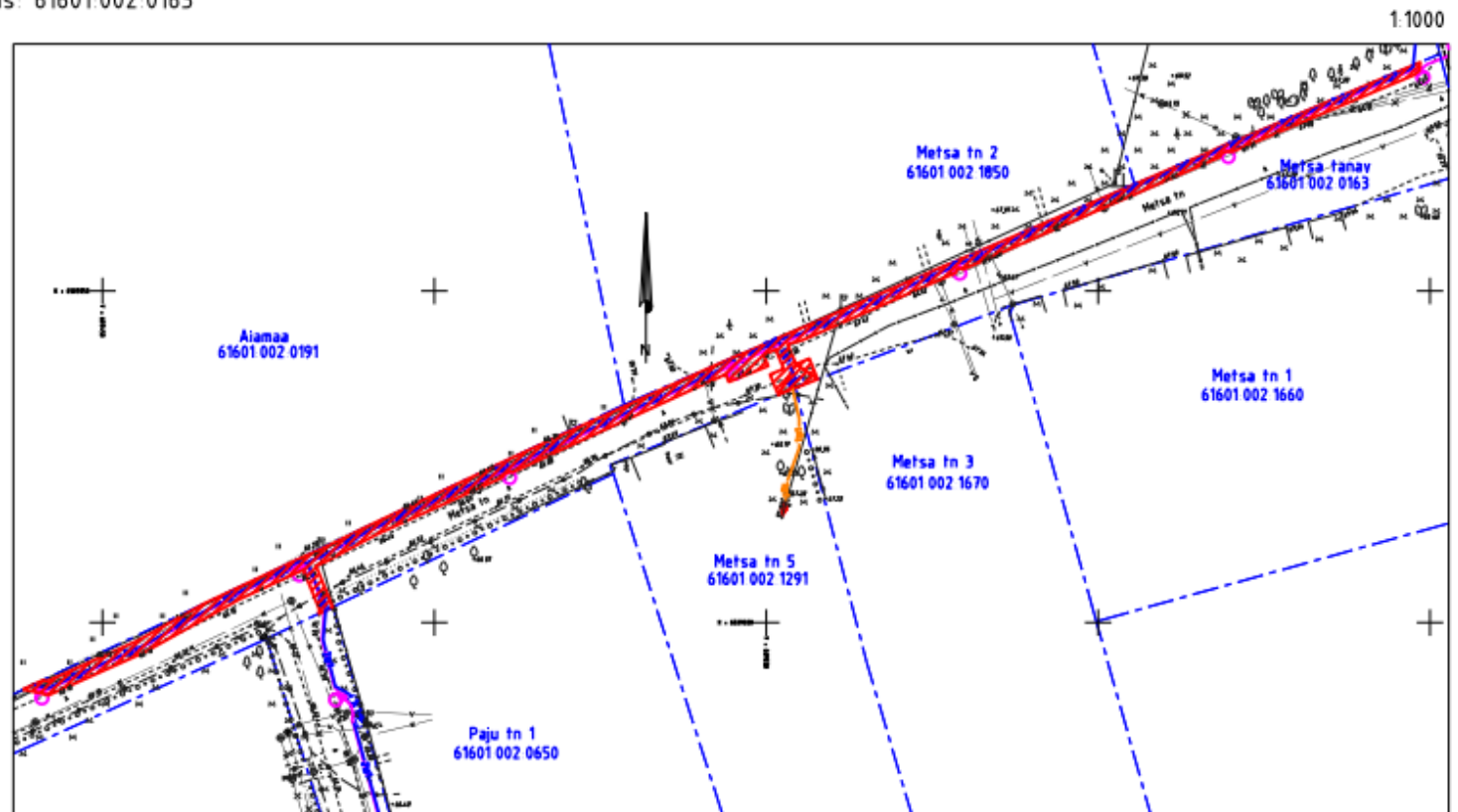
-  Isikliku kasutusõiguse ala
-  1w1  Projekteeritud 0,4 kV maakaabel
-  Projekteeritud liitumiskilp
-  Projekteeritud jaotuskilp

ISIKLIKU KASUTUSÕIGUSEGA ALA PLAAN

Kinnistu: Metsa tänav

Adavere, Põltsamaa vald, Jõgevamaa

Katastri tunnus: 61601.002.0163



Kasutusõigusega ala kokku: 428 m²

Trassi pikkus: 214 m

Kaitsevööndid

-Maakaabli kaitsevöönd on 1 m äärmistest kaablist.

-Liitumis- ja jaotuskilbi kaitsevöönd on 2m kilbi seintest.

- | | |
|--|--------------------------------------|
| | Isikliku kasutusõiguse ala |
| | 1w1 Projekteeritud 0,4 kV maakaabel |
| | 1w1 Projekteeritud tarbija maakaabel |
| | Projekteeritud liitumiskilp |
| | Projekteeritud jaotuskilp |

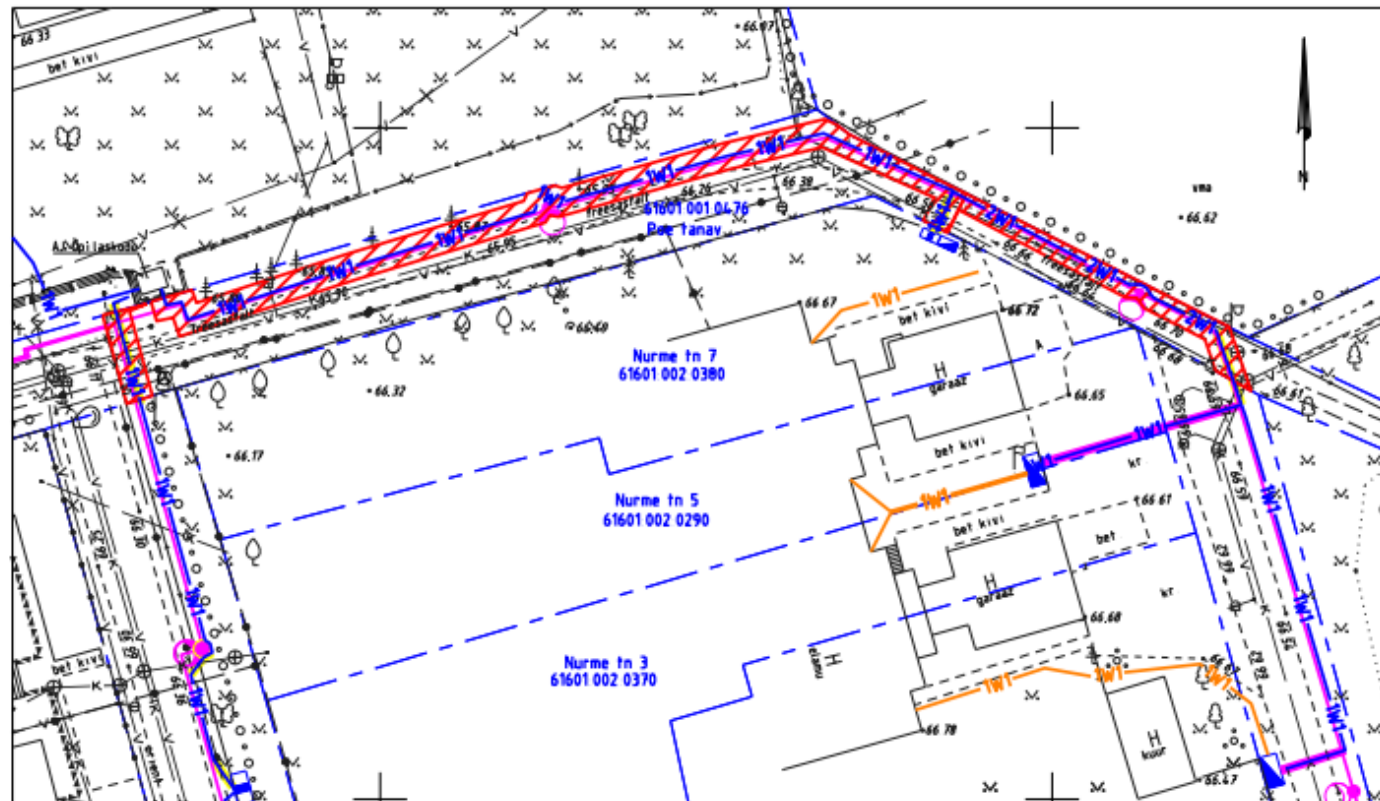
ISIKLIKU KASUTUSÕIGUSEGA ALA PLAAN

Kinnistu: Poe Tänav

Adavere, Põltsamaa vald, Jõgevamaa

Katastri tunnus: 61601.001.04.76

1500







Kasutusõigusega ala kokku: 180 m²

Trassi pikkus: 90 m

Kaitsevööndid

-Maakaabli kaitsevöönd on 1 m aarmistest kaablist.

- | | |
|---|----------------------------------|
|  | Isikliku kasutusõiguse ala |
|  | Projekteeritud 0,4 kV maakaabel |
|  | Projekteeritud tarbija maakaabel |
|  | Projekteeritud liitumiskilp |

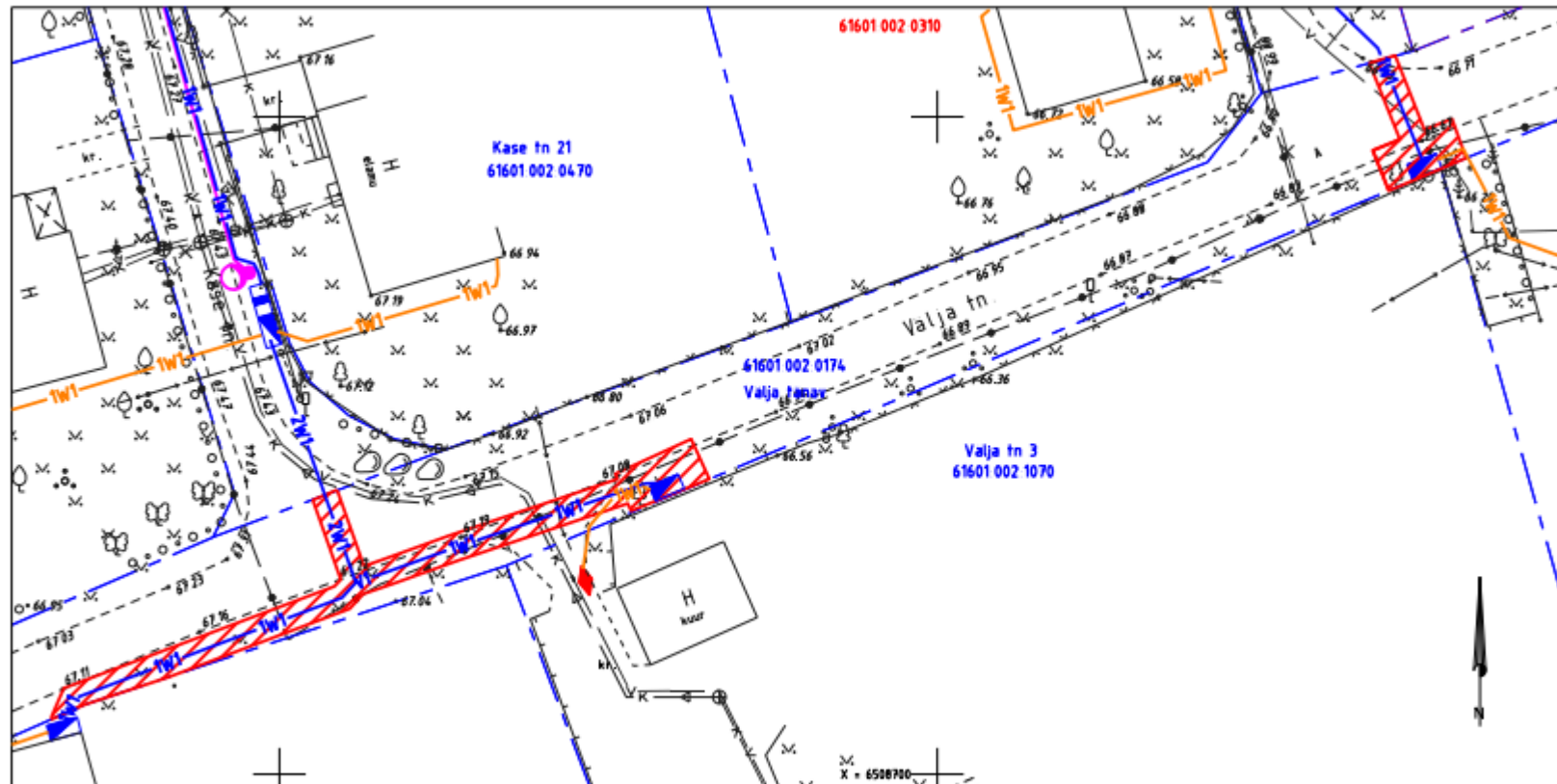
ISIKLIKU KASUTUSÕIGUSEGA ALA PLAAN

Kinnistu: Valja Tänav

Adavere, Põltsamaa vald, Jõgevamaa

Katastri tunnus: 61601.002.0174

1:500



Kasutusõigusega ala kokku: 157 m

Trassi pikkus: 75 m

Kaitsevoendid

-Maakaabli kaitsevoond on 1 m äärmistest kaablist.

-Liitumiskilbi kaitsevoond on 2m kilbi seintest.

- | | |
|---|----------------------------------|
|  | Isikliku kasutusõiguse ala |
|  | Projekteeritud 0,4 kV maakaabel |
|  | Projekteeritud tarbija maakaabel |
|  | Projekteeritud liitumiskilp |