







Leppemärgid

-  Planeeringuala piir
-  Olemasoleva krundi piir
-  Olemasolev sõidutee
-  Olemasolev kõnnitee
-  Olemasolev juurdepääs krundile
-  Olemasolev kalda ehituskeelu- ja piiranguvöönd

Märkused

1. Planeeringuala suurus on ca 0.9 ha.
2. Jooniste juurde kuulub seletuskiri.
3. Detailplaneeringu koostamise aluseks on geodeetiline alusplaan täpsusastmega 1:500. Koostaja OÜ Wew (reg nr: 10213694, litsentsid: MTR EG 10213694-0001), töö nr GEO-202-16 (27.12.2016)



Ruumi Grupp OÜ
Mäe 24, 51008 Tartu
Reg. nr: 12042771
www.ruumi.ee
Info@ruumi.ee
tel: 56 609 144

Töö nimetus:

Tervisekeskuse detailplaneering

Asukoht:

Põltsamaa linn, Jõgevamaa

Huvitatud isik:

SA Põltsamaa Tervis

Allkiri:

Planeerija:
Liis Alver

Allkiri:

Joonis:

Olemasolev olukord

Töö number:

DP-20/01-2017

Möötkava:

1:500

Formaat:

A2

Joonise nr:

2/5

Kuupäev:

07.02.2017